DO NOT SCALE

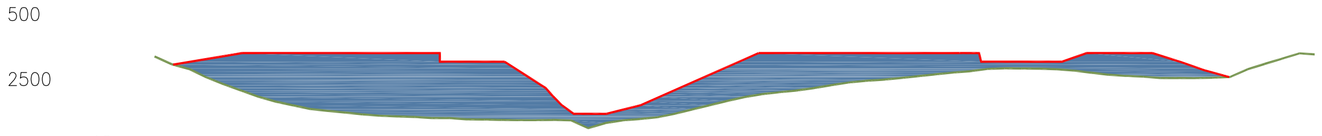

METRAGE	0.000 10.000 20.000 30.000 40.000 50.000 60.000 70.000 80.000 90.000 100.000 110.000 120.000 130.000 140.000 150.000 160.000 170.000 180.000 190.000 200.000 210.000 220.000 230.000 240.000 250.000 260.000 270.000 280.000 290.000 300.000 310.000 320.000 330.000 340.000 350.000 360.000 370.000 380.000 390.000 400.000 410.000 420.000 430.000 440.000 450.000 460.000 470.000 480.000 490.000 500.000 510.000 520.000 530.000 540.000 550.000 560.000 570.000 580.000 590.000 600.000 610.000 620.000 630.000 640.000 650.000 660.000 670.000 680.000 690.000 700.000 705.254
LEVEL	57.604 56.711 56.161 55.185 54.390 54.072 52.965 52.394 51.966 51.551 51.342 51.149 50.933 50.777 50.696 50.630 50.512 50.514 50.357 50.342 50.291 50.264 50.264 50.302 50.247 49.344 49.933 50.242 50.397 50.603 51.006 51.507 51.989 52.482 52.922 53.258 53.484 53.770 53.952 54.296 54.602 54.808 54.925 55.121 55.340 55.543 55.747 55.909 56.169 56.241 56.222 56.194 56.145 56.120 56.120 55.731 55.502 55.365 55.280 55.117 55.124 55.113 55.151 55.241 56.120 56.755 57.362 57.870 57.920 57.962
FFL	58.000 57.000 58.000 57.000 58.000 58.000 57.000 58.000 57.000 58.000 57.000 58.000
BOTTOM OF SLAB	57.400 57.400 56.400 56.400 57.400 57.400 57.400 56.550 56.550 57.400 57.400
BUNDS	56.815 58.000 57.400 57.400 56.400 56.400 57.000 54.000 52.000 51.000 52.000 58.000 57.400 57.400 57.400 56.550 56.550 57.000 57.000 56.000 55.326 57.400 58.000

SECTION MS18

SCALE VERT – 1:500
HORZ – 1:2500

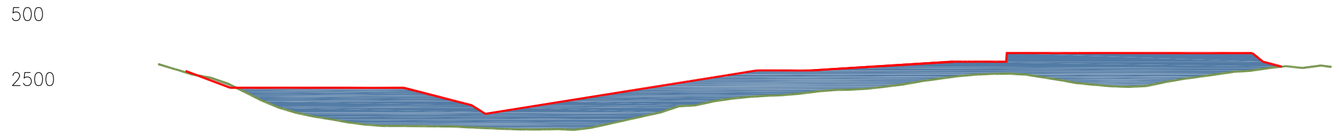

METRAGE	0.000 10.000 20.000 30.000 40.000 50.000 60.000 70.000 80.000 90.000 100.000 110.000 120.000 130.000 140.000 150.000 160.000 170.000 180.000 190.000 200.000 210.000 220.000 230.000 240.000 250.000 260.000 270.000 280.000 290.000 300.000 310.000 320.000 330.000 340.000 350.000 360.000 370.000 380.000 390.000 400.000 410.000 420.000 430.000 440.000 450.000 460.000 470.000 480.000 490.000 500.000 510.000 520.000 530.000 540.000 550.000 560.000 570.000 580.000 590.000 600.000 610.000 620.000 630.000 640.000 650.000 660.000 670.000 680.000 690.000 700.000 705.254
LEVEL	56.729 56.129 55.521 55.177 54.502 53.509 52.514 51.691 51.097 50.671 50.351 50.004 49.734 49.601 48.602 48.584 48.545 49.532 49.430 49.351 49.251 49.197 49.191 49.245 49.317 49.402 49.846 50.290 50.733 51.177 51.861 51.982 52.313 52.734 52.938 53.143 53.316 53.586 53.752 53.737 53.905 54.147 54.408 54.752 55.040 55.302 55.512 55.588 55.636 55.520 55.214 54.897 54.536 54.335 54.161 54.117 54.218 54.636 54.986 55.262 55.553 55.831 55.964 56.064 56.487 56.282 56.515 56.515
FFL	54.000 56.000 56.000 57.000 57.000 58.000 58.000 58.000
BOTTOM OF SLAB	53.550 53.550 55.550 55.550 56.550 56.550 56.550 56.550 57.400 57.400 57.400
BUNDS	55.943 54.000 53.550 53.550 54.000 52.000 51.000 56.000 55.550 55.550 56.000 57.000 56.550 56.550 56.550 57.400 57.400 57.400 57.000 56.540

SECTION MS19

SCALE VERT – 1:500
HORZ – 1:2500

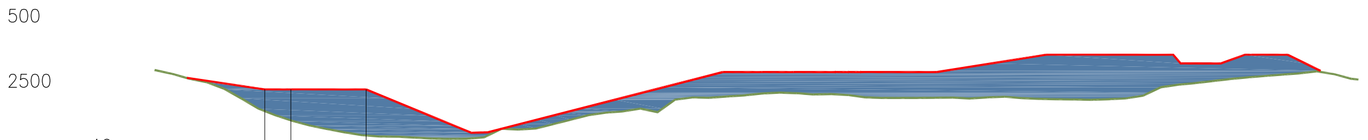

Metrage	0.000 10.000 20.000 30.000 40.000 50.000 60.000 70.000 80.000 90.000 100.000 110.000 120.000 130.000 140.000 150.000 160.000 170.000 180.000 190.000 200.000 210.000 220.000 230.000 240.000 250.000 260.000 270.000 280.000 290.000 300.000 310.000 320.000 330.000 340.000 350.000 360.000 370.000 380.000 390.000 400.000 410.000 420.000 430.000 440.000 450.000 460.000 470.000 480.000 490.000 500.000 510.000 520.000 530.000 540.000 550.000 560.000 570.000 580.000 590.000 600.000 610.000 620.000 630.000 640.000 650.000 660.000 670.000 680.000 690.000 700.000 705.254
Level	56.233 55.798 55.237 54.820 54.089 53.861 52.964 51.768 50.988 50.334 49.813 49.403 49.041 48.708 48.567 48.542 48.445 48.341 48.296 48.316 48.477 49.460 49.371 49.491 50.001 50.511 51.022 51.314 51.462 51.785 51.785 52.819 53.069 53.046 53.191 53.305 53.527 53.631 53.570 53.411 53.452 53.344 53.077 53.016 53.016 53.012 53.012 53.051 52.950 53.083 53.153 52.997 52.917 52.872 52.844 52.806 52.876 52.963 53.285 54.239 54.543 54.726 54.855 55.195 55.389 55.545 55.700 55.846 56.080 56.241 56.512 56.514
FFL	54.000 54.000 56.000 56.000 56.000 56.000 56.000 56.000 58.000 58.000 57.000 58.000 58.000 58.000 58.000
Bottom of Slab	53.400 53.400 53.550 55.400 55.400 55.400 55.400 55.400 55.400 55.400 55.400 57.400 57.400 56.550 57.550 57.400 57.400 57.550 57.550 57.400
bunds	55.332 54.000 53.400 54.000 53.550 53.550 54.000 49.000 49.056 56.000 55.400 55.400 56.000 55.400 55.400 55.400 55.400 55.400 55.400 55.400 55.400 55.400 55.400 56.000 55.400 58.000 57.400 57.400 56.550 56.550 56.000 58.000 57.400 58.000 57.000 58.000 57.400 57.400 56.550 56.000 56.000 56.141

ECTION MS20

SCALE VERT – 1:500
HORZ – 1:2500

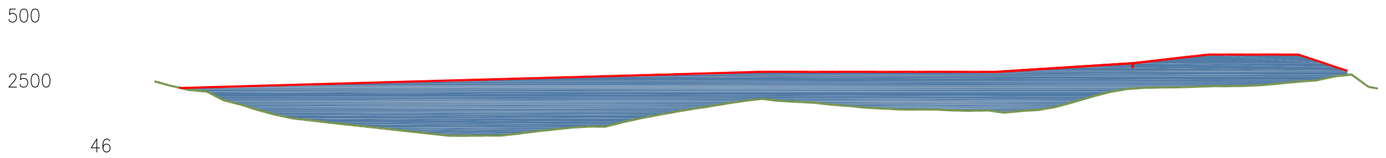

Metrage	0.000 10.000 20.000 30.000 40.000 50.000 60.000 70.000 80.000 90.000 100.000 110.000 120.000 130.000 140.000 150.000 160.000 170.000 180.000 190.000 200.000 210.000 220.000 230.000 240.000 250.000 260.000 270.000 280.000 290.000 300.000 310.000 320.000 330.000 340.000 350.000 360.000 370.000 380.000 390.000 400.000 410.000 420.000 430.000 440.000 450.000 460.000 470.000 480.000 490.000 500.000 510.000 520.000 530.000 540.000 550.000 560.000 570.000 580.000 590.000 600.000 610.000 620.000 630.000 640.000 650.000 660.000 670.000 680.000 690.000 700.000 705.253
Level	54.906 54.365 53.908 53.734 52.713 52.271 51.585 51.050 50.626 -999.000 49.956 -999.000 -999.000 -999.000 -999.000 48.639 48.631 48.650 48.662 48.882 49.154 49.353 49.561 49.702 49.703 50.200 50.640 50.907 51.387 51.720 52.026 52.362 52.650 52.886 52.661 52.550 52.441 52.241 52.057 51.874 51.765 51.657 51.662 51.669 51.555 51.509 51.551 51.315 51.500 51.631 51.981 52.324 53.124 53.653 54.010 54.165 54.199 54.215 54.290 54.352 54.355 54.400 54.506 54.688 54.875 55.034 55.466 55.698 55.921 56.181 56.150
FFL	56.000 56.000 56.000 56.000 56.000 56.000 57.000 57.000 58.000 58.000 58.000 58.000 58.000
Bottom of Slab	55.400 55.400 55.400 55.400 55.400 55.550 55.550 56.550 56.550 57.550 57.550 57.550 57.550 57.550
bunds	54.181 54.150 56.000 55.400 55.400 55.400 56.000 55.550 55.550 56.000 57.000 57.000 58.000 56.000 58.000 58.000 57.550 56.000 56.127

SECTION MS21

SCALE VERT – 1:500
HORZ – 1:2500



Metrage	0.000 10.000 20.000 30.000 40.000 50.000 60.000 70.000 80.000 90.000 100.000 110.000 120.000 130.000 140.000 150.000 160.000 170.000 180.000 190.000 200.000 210.000 220.000 230.000 240.000 250.000 260.000 270.000 280.000 290.000 300.000 310.000 320.000 330.000 340.000 350.000 360.000 370.000 380.000 390.000 400.000 410.000 420.000 430.000 440.000 450.000 460.000 470.000 480.000 490.000 500.000 510.000 520.000 530.000 540.000 550.000 560.000 570.000 580.000 590.000 600.000 610.000 620.000 630.000 640.000 650.000 660.000 670.000 680.000 690.000 700.000 705.253
Level	53.371 53.145 52.851 52.280 51.945 51.587 51.357 51.051 50.674 50.550 50.362 50.329 50.099 49.786 49.859 49.877 50.311 50.687 51.112 51.628 52.129 52.593 53.028 53.362 53.603 53.630 53.702 53.772 53.888 53.892 54.040 54.186 54.375 54.698 55.121 55.786 56.725 56.553 56.578 56.668
FFL	56.000 56.000 56.000 56.000 56.000 58.000 58.000 58.000
Bottom of Slab	55.400 55.400 55.550 55.550 55.550 57.550 57.400 57.550
bunds	50.746 51.000 52.000 53.000 54.000 55.000 56.000 55.400 55.400 55.550 55.550 56.000 58.000 55.550 57.550 56.000 56.000 57.893

SECTION MS22

SCALE VERT – 1:500
HORZ – 1:2500

NOTES

1. DO NOT SCALE THIS DRAWING ON PRINT OR ELECTRONICALLY. WORK FROM FIGURED DIMENSIONS ONLY.
2. THIS DRAWING SHALL BE READ IN CONJUNCTION WITH ALL ARCHITECTS, SERVICE ENGINEERS AND URS CORPORATION RELEVANT DETAILS AND DRAWINGS.
3. THIS DRAWING SHOULD BE READ IN CONJUNCTION WITH URS DRAWING 49312798/1000.

LEGEND

- EXISTING GROUND LEVELS
- PROPOSED GROUND LEVELS
- PROPOSED FILL AREAS
- PROPOSED CUT AREAS

REV	DESCRIPTION	DRAWN	APPROVED	DATE

STATUS
FOR INFORMATION

CONSULTING ENGINEERS
URS
St. GEORGES HOUSE, 5 St. GEORGES ROAD WIMBLEDON SW19 4DR
TEL 020-8944-3300 FAX 020-8944-3301

CLIENT
DMI PROPERTIES LIMITED

PROJECT
KENT INTERNATIONAL GATEWAY

DRAWING TITLE
SITE SECTIONS
(SHEET 5 OF 5)

DRAWN	TRACED	CHECKED	APPROVED	DATE
OJR	KJI	AG	AG	JUNE 09

SCALE	DRG No.	REV.
AS SHOWN	49312798/1009	

ORIGINAL DRAWING A1